

województwo: pomorskie [22]  
Powiat: m.Gdańsk [2261]  
Gmina: M.Gdańsk [226101\_1]  
obręb ewidencyjny: 089 [0089]  
ulica: Ogarna  
działki nr: 517/2, 520/2  
sekcja mapy zasad.: 6.220.26.02.4.1, 6.220.26.02.4.3  
poziom odniesienia: "Kronsztadt '86BIS"  
układ odniesienia: "2000"  
ID: WG-III.6640.1.3901.2021  
ks. rob.: 33/2021

MAPA DO CELÓW PROJEKTOWYCH  
SKALA 1:500

W zakresie opracowania mapa aktualna na dzień: 05.10.2021 r.

Kierownik prac: Lech Jaskulski, upr. nr 17755, zakres 1

Gdańsk, dn. 05.10.2021 r.

Nie wyklucza się istnienia w terenie innych, nie wykazanych na niniejszej mapie urządzeń podziemnych, które nie zostały zgłoszone do inwentaryzacji.

Służebności gruntowych nie badano.

Plik zawiera dane (jeżeli istnieją) z bazy RKSPUT Gdańsk według stanu na dzień 25.08.2021 r.

LEGENDA:

- zasięg opracowania mapy do celów projektowych.

LEGENDA MPZP

016-81


drogi, ulice lokalne i dojazdowe

015-31

strefa mieszana usługowo-mieszkaniowa




budynki i budowle wpisane do rejestru zabytków



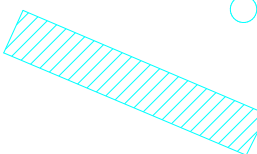
obligatoryjna obowiązująca linia projektowanej zabudowy i rozbudowy



obligatoryjne przejścia bramowe



linie kwartałów zabudowy



przedproża istniejące bądź do odtworzenia lub zaakcentowania

UWAGA

Elementy Miejsowego planu zagospodarowania przestrzennego pozyskano z Wydziału Urbanistyki i Architektury, Referat Planów i Marketingu Urzędu Miejskiego w Gdańsku.

